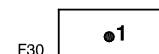


LEGENDA

FUNKČNÉ PLOCHY

A - STAV	B - NÁVRH	C - VÝHLAD	D - PODMIEN.VHODNÉ	
F01				MÁLOPODLAŽNÁ BYTOVÁ ZÁSTAVBA
F02				BYTOVÁ VÝSTAVBA VO FORME BYTOVÝCH DOMOV
F03				OBČIANSKA VYBAVENOSŤ, ADMINISTRATÍVA, SPRÁVA, OBCHOD, SLUŽBY, PRECHOD. UBYTOVANIE
F04				SOCIÁLNA VYBAVENOSŤ školsťvo, zdravotníctvo, sociálna starostlivosť
F05				ZMIEŠANÁ FUNKCIA A POLYFUNKCIA
F06				ALTERNATÍVNE FUNKČNÉ VYUŽITIE - KOMERČNÁ OV / HBV / PODNIKATELSKÉ AKTIVITY NENARÚŠAJÚCE ZP
F07				ŠPORT, REKREÁCIA A AGROTURISTIKA
F08				CHATOVÉ REKREAČNÉ ÚZEMIA
F09				PODNIKATELSKÉ A VÝROBNÉ AKTIVITY BEZ NEGATÍVNEHO VPLYVU NA ŽIVOTNÉ A OBYTNÉ PROSTREDIE
F10				VÝROBA, SKLADY, DISTRIBÚCIA A TECHNICKÁ VYBAVENOSŤ
F11				AREÁLY POLNOHOSPODÁRSKEJ VÝROBY A RYBOCHOVU
F12				ZARIADENIA MINISTERSTVA OBRANY A MINISTERSTVA VNÚTRA
F13				VODNÉ PLOCHY A TOKY
F14				PODMÁČANÉ PLOCHY
F15				LESY, BIOROKIDORY A OSTATNÁ VYSOKÁ ZELEŇ
F16				VEREJNÁ ZELEŇ, PARKY, CINTORÍNY
F17				OCHRANNÁ A IZOLAČNÁ ZELEŇ
F18				ZÁHRADY, ZÁHUMENKY A ZÁHRADKÁRSKE OSADY
F19				SADY
F20				VINICE
F21				TRVALÝ TRÁVNÝ PORAST
F22				ORNÁ PŮDA
F23				FUNKCIA URČENÁ NA VYMIESTNENIE ALEBO TRANSFORMÁCIU
F24				DOPRAVNÉ KOMUNIKÁCIE, ZARIADENIA A PLOCHY
F25				DOPRAVNÉ KOMUNIKÁCIE NIŽŠIEHO VÝZNAMU, SPEVNENÉ PLOCHY A PEŠIE TRASY
F26				ŽELEZNIČNÉ TRATE
F27				HRANICE KATASTRÁLNYCH ÚZEMÍ
F28				HRANICE ZASTAVANÉHO ÚZEMIA MESTA K R. 1990
F29				HRANICE DOBYŤVACIEHO PRIESTORU



F30

PAMIATKOVÉ OBJEKTY ZAPÍSANÉ V ÚZPF :

1.KAŠTIEL, 2.PARK, 3.PRANIER, 4.KOSTOL SV.ŠTEFANA, 5.TROJČNÝ STĹP, 6.KAPLNKA KALVÁRIE, 7.BAROKOVÁ PLASTIKA SV.JÁNA NEPOMUCKÉHO, 8.STRAŽNY DOMČEK, 9.SYNAGÓGA, 10.MEŠTIANSKY DOM, 11.DIELŇA FERDIŠA KOSTKU, 12.RÍMSKE CASTRUM, 13.HRAD PAJŠTÚN



F31

OP RÍMSKEHO CASTRA A ÚZEMIA S VÝSKYTOM ARCHEOLOGICKÝCH PAMIATOK



F32

OCHRANNÉ PÁSMA VODNÝCH ZDROJOV



F33

OCHRANNÉ PÁSMA PRÍRODNÝCH REZERVÁCIÍ



F34

OCHRANNÉ PÁSMA DOPRAVNÝCH KOMUNIKÁCIÍ



F35

HLUK Z DOPRAVNÝCH KOMUNIKÁCIÍ



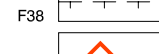
F36

OCHRANNÉ PÁSMA TECHNICKEJ INFRAŠTRUKTÚRY VŠETKÝCH DRUHOV



F37

HYGIENICKÉ OCHRANNÉ PÁSMA ŽIVOČÍŠNEJ VÝROBY



F38

OCHRANNÉ PÁSMA SKLÁDKY ODPADOV A VÚZ



F39

HRANICE CHKO MALÉ KARPATY A CHKO ZÁHORIE



F40

HRANICA RAMSARSKÉHO ÚZEMIA



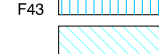
F41

HRANICA PR POD PAJŠTÚNOM



F42

HRANICA NAVRHovANEJ PR VRCHNÁ HORA, PP STUPAVSKÝ POTOK



F43

ZÁUJMOVÉ ÚZEMIE ZÁVLAH



F44

ODVODŇOVANÉ PLOCHY



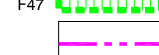
F45

ŠTYRI NAJLEPŠIE BONITY PPF



F46

VYMEDZENIE ZÓN CMO (CMZ I., CMZ II., CMZ III.)



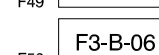
F47

VYMEDZENIE ZÓNY VEĽKÉHO PARKU



F48

HRANICA ZASTAVANÉHO ÚZEMIA - NÁVRH



F49

OCHRANA A OBNOVA HISTORICKY ZALOŽENÝCH ALEJÍ




F50

OZNAČENIE FUNKČNEJ PLOCHY




F51

CHRÁNENÉ VTÁČIE ÚZEMIE SKCHVU014 MALÉ KARPATY



F52

DOPRAVNÉ KOMUNIKÁCIE - ÚZEMNÁ A FUNKČNÁ REZERVA



ZMENY ÚPN MESTA STUPAVA - júl 2010



obstarávateľ: **MESTO STUPAVA**
Ing. Lubomír ŽIAK, primátor
Hlavná 24/1, 900 31 Stupava

KOMPLEXNÝ URBANISTICKÝ NÁVRH
REGULAČNÝ VÝKRES

výkres číslo
3b



spracovateľ: **SB PARTNERS, s.r.o.**
Ing. arch. Karol BALÁŠ a kolektív
Vičkova 10, 811 04 BRATISLAVA 1, Tel: 0903 228 525, 0911 222 906, E-mail: sbpartners@nexta.sk

LEGENDA

M 1 : 5000

júl
2010

0 m 500 m

© 2010 SB PARTNERS, s.r.o.