



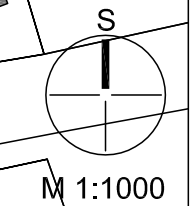


- LEGENDA :**
-  VYMEDZENIE RIEŠENÉHO ÚZEMIA
  -  VYMEDZENIE ÚZEMIA 1.ETAPY†
  -  EXISTUJÚCE NADZEMNÉ STAVEBNÉ OBJEKTY
  -  PROJEKTOVANÉ NADZEMNÉ STAVEBNÉ OBJEKTY

## ÚZEMNÝ PLÁN ZÓNY "STUPAVA - KOPCE"

### + NÁVRH ÚPNZ

	<b>objednávateľ: MESTO STUPAVA</b> Ing. Ľubomír ŽIAK, primátor Hlavná 24/1, 900 31 STUPAVA E-mail: ved.vystavby@stupava.sk	VÚC: Bratislava okres: Malacky obec: Stupava katastrálne územie: Stupava
	<b>zhotoviteľ: SB PARTNERS, s.r.o.</b> Ing.arch. Karol BALAŠ, konateľ Vlčková 10, 811 04 BRATISLAVA, SLOVENSKO Tel / Fax: 02 / 5245 0307, Mobil: 0903 228 525, 0911 222 906 E-mail: sbpartners@nextra.sk	riešiteľ: Ing. Ondrej KUPČO stupeň PD: <b>NÁVRH ÚPNZ</b> formát: 3 x A4
<b>obsah výkresu:</b>  <b>RIEŠENIE DOPRAVY</b>	výkres číslo: <div style="font-size: 2em; font-weight: bold; text-align: center;">5</div>	mierka: M 1 : 1000 január <div style="font-size: 2em; font-weight: bold; text-align: center;">2010</div>



M 1:1000  
100 m

© 2010 SB Partners, s.r.o.