













**LEGENDA :**

-  VYMEDZENIE RIEŠENÉHO ÚZEMIA
-  RIEŠENÉ ÚZEMIE 1. ETAPY
-  EXISTUJÚCA TRAFOSTANICA
-  ROZVOD NN
-  SR - ROZPOJOVACIA A ISTIACA SKRIŇA ROZVODU NN
-  PŘÍPOJKA NN
-  RE - ROZVÁDZAČ MERANIA ELEKTRICKEJ ENERGIE
-  REVO - ROZVÁDZAČ PRE NAPOJENIE VONKAJŠIEHO OSVETLENIA
-  VO - OSVETLOVACÍ STÍŽIAR VONKAJŠIEHO OSVETLENIA

**ÚZEMNÝ PLÁN ZÓNY "STUPAVA - KOPCE"**

**NÁVRH RIEŠENIA**

	objednávateľ: <b>MESTO STUPAVA</b> Ing. Ľubomír ŽIAK, primátor Hlavná 24/1, 900 31 STUPAVA E-mail: ved.vystavby@stupava.sk	VÚC: Bratislava okres: Malacky obec: Stupava katastrálne územie: Stupava
	zhotoviteľ: <b>SB PARTNERS, s.r.o.</b> Ing.arch. Karol BALAŠ, konateľ Vlčkova 10, 811 04 BRATISLAVA, SLOVENSKO Tel / Fax: 02 / 5245 0307, Mobil: 0903 228 525, 0911 222 906 E-mail: sbpartners@nexta.sk	riešiteľ: Ing. Martin IZÁK
obsah výkresu: <b>VONKAJŠIE OSVETLENIE</b>		stupeň PD: <b>NÁVRH ÚPNZ</b> formát: 2 x A4
		výkres číslo: <b>12</b> mierka: M 1 : 1000      február <b>2010</b>