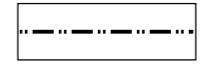
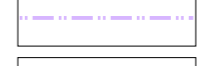



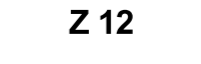













-  Hranica zastavaného územia - stav k 1.1.1990
 -  Navrhovaná hranica zastavaného územia podľa ÚPN 2005
 -  Navrhovaná hranica zastavaného územia podľa ZaD 1a/2012
 -  Lokality záberov PPF odsúhlasené v platnom ÚPN mesta Stupava
 -  Lokality záberov PPF navrhované v ZaD 1a/2012 ÚPN mesta Stupava
 -  F01-B-77 Idenfikačné číslo rozvojovej plochy
 -  Z 12 Označenie lokality záberov PPF v ZaD 1a/2012 ÚPN
- DRUH POZEMKU**
-  orná pôda
 -  chmeľnica
 -  vinica
 -  záhrada
 -  ovocný sad
 -  trvalý trávny porast
 -  lesná pôda
 -  vodná plocha, vodný tok
 -  zastavaná plocha, dvor
 -  ostatná plocha

**ZMENY A DOPLNKY 1A/2012
ÚZEMNÉHO PLÁNU MESTA STUPAVA**

Obstarávateľ: Mesto Stupava, Hlavná 24/1, 900 31 Stupava
 Spracovateľ: AUREX, spol. s r.o., Ľubľanská 1, 831 02 Bratislava
 Riešiteľ: Ing. arch. Michal Churdik, Ph.D.
 Ing. arch. Lenka Stankovská
 Ing. Mária Mozdiková
 Dátum: máj 2014

